



T.C.  
TOMARZA BELEDİYE BAŞKANLIĞI  
Yazı İşleri Müdürlüğü

Sayı : 52842166-301.05.01-104  
Konu : Meclis Kararları İlanı

17/01/2017

ASKI İLANI

İlgi : Fen İşleri Müdürlüğü 12.01.2017 gün ve 87 sayılı yazısı

Tomarza Bld Meclis Karar	Büyükşehir Bld Meclis	Büyükşehir Bld Onama
Karar Tarihi ve Sayısı	Karar Tarihi ve Sayısı	Tarihi
01.07.2016 / 49	19.09.2016 / 450	28.12.2016
01.09.2016 / 53	14.11.2016 / 530	28.12.2016

Meclis Kararları ve imar planları belediyemiz İlan Tahtasında,ve [WWW.tomarza.bel.tr](http://WWW.tomarza.bel.tr) adresindeki internet sayfamızda 17.01.2017-17.02.2017 tarihleri arasında askıya asılmak suretiyle ilan edilmesine;

Neşe AKSOY  
Yazı İşler Müdürü

Ekler :

- 1- Belediyemiz Meclis Kararı Örneği
- 2- Büyükşehir Belediyesi Meclis Kararı Örneği
- 3- Büyükşehir Belediyesi yazı Örneği
- 4- Uygulama İmar Planları



T.C.  
KAYSERİ İLİ TOMARZA BELEDİYESİ  
MECLİS KARARI

Karar Tarihi : 1.9.2016  
Birleşim No : 10  
Oturum No : 1  
Karar No : 53  
Birim :  
Karar Konusu : İmar Komisyon Raporu ( Başak Enerji)

**MECLİSİ TEŞKİL EDEN ÜYELER**

FAHRETTİN İŞİK KATILDI	ÖĞÜZHAN BERK KATILDI	HÜSEYİN ÖZCAN KATILDI	HÜSEYİN EKER KATILDI	MUAMMER GÜNEŞ KATILDI	MEHMET ALİ GURİDOĞAN KATILDI	SEYİT KULAK KATILDI
YASİN KEKLİCEK KATILDI	BİLAL OKUDUCU KATILDI	YAKUP HÖBEK KATILDI	MUSTAFA DEMİREZEN KATILDI	OSMAN KOÇ KATILDI	MEHMET KURAL KATILDI	CUMALI DEMİRCİ KATILDI
FAHRİ SARAÇ KATILDI	MEHMET ERCİVAN KATILDI					

Belediye Meclisimiz, meclis başkanı Fahrettin İŞİK başkanlığında yukarıda isimleri yazılı olan üyelerin iştiraki ile bugün saat 11:00 de toplanıldı

Meclisimizin 01.07.2016 tarih ve 50 sayılı kararı ile imar komisyonuna havale edilen başak enerjinin imar planı talebi incelendi.

Yapılan incelemede, Tomarza Nazım İmar paftalarından, L35.B.21.A ve L35.B.21.B paftalarında, 105 Ada, 192, 193, 195, 196, 242 ve 246 numaralı parsellere kayıtlı taşınmazlara ait (NİP-18421 Plan İşlem Numaralı) Nazım imar planı değişikliği, Kayseri Büyükşehir Belediye Meclisinin 11.04.2016 Tarih ve 192 sayılı kararı ile kabul edilmiş ve Nazım İmar planı yapılan alana ilişkin (ULP-13561.14 Plan İşlem Numarası) 1/1000 ölçekli uygulama imar planı yapılması için istenen kurum görüşlerinden 105 Ada, 192 parselde ait Kayseri Orman İşletme Müdürlüğü'nün görüşü eksik olduğu mevzuat gereği kurum görüşleri 30 gün içinde cevap verilmemesi halinde olumlu görüş kabul edildiğinden Kayseri Orman İşletme Müdürlüğü'nün görüşünün olumlu kabul edilmesi ve hazırlanan 1/1000 uygulama imar planı oy birliği ile kabul edilmiş olup,

Meclisimizce İmar Komisyon Raporu oy birliği ile kabul edildi.

FAHRETTİN İŞİK  
MECLİS BAŞKANI

HÜSEYİN EKER  
KATİP ÜYE

BİLAL OKUDUCU  
KATİP ÜYE

T.C.  
KAYSERİ BÜYÜKŞEHİR BELEDİYESİ  
MECLİS KARARI

Top Tarihi : 14.11.2016  
Karar No : 530  
Konusu : Tomarza Belediye Meclisinin 01.09.2016 tarih, 53 sayılı kararının incelenmesi talebi.

Meclis gündeminin 24. maddesinde bulunan, Tomarza Belediye Meclisinin 01.09.2016 tarih, 53 sayılı kararının incelenmesi talebi hususunda hazırlanan 03.11.2016 tarih ve 499 numaralı İmar ve Bayındırlık Komisyon Raporu okundu.

Yapılan müzakere ve oylama neticesinde; Tomarza Belediye Meclisinin 01.09.2016 tarih, 53 sayılı kararı ile; Söğütlü Mahallesi, 105 ada, 192, 193, 195, 196, 242 ve 246 parsel numaralı taşınmazların bulunduğu alanda güneş enerji santrali yapılması amacıyla alanın yenilenebilir enerji kaynaklarına dayalı üretim tesis alanı olarak planlanması yönündeki (UİP-13561 plan işlem numaralı) imar planı talebi Kayseri Büyükşehir Belediye Meclisi'nin 11.04.2016 tarih ve 192 sayılı kararıyla onanan 1/5000 ölçekli nazım imar planına uygun olarak hazırlandığından talebin oy birliği ile kabulünün uygun olacağı yönünde hazırlanan İmar ve Bayındırlık Komisyon Raporunun kabulüne oy birliği ile karar verildi.

BAŞKAN  
Mustafa ÇELİK  
Meclis Başkanı

KATİP  
Merve SARIOĞLU  
Meclis Üyesi

KATİP  
Yusuf ÖZKAYA  
Meclis Üyesi

**KAYSERİ İLİ  
TOMARZA İLÇESİ  
SÖĞÜTLÜ MAHALLESİ**

**GÜNEŞ ENERJİSİ ELEKTRİK ÜRETİM SANTRALİ  
UYGULAMA İMAR PLANI  
AÇIKLAMA RAPORU**

**HAZIRLAYAN  
İMAJ ŞEHİRCİLİK  
İNŞ.TUR.TAN.HİZ.SAN.TİC.LTD.ŞTİ.**



**İMAJ ŞEHİRCİLİK  
İNŞ. TUR. TANITIM HİZ. SAN. TİC. LTD. ŞTİ.**  
Sivas Cd Kaynak Ap. No: 197/1 - Kocasinan/KAYSERİ  
Tel: (0352) 223 02 11 - Fax: (0352) 223 02 21  
Gevher Nesibe V.D. 474 0064 888  
**Levent LİVDUMLU**  
Şehir Plancısı (A Grubu)  
Dp No: 87 - Oda No: 1342

[www.imajsehircilik.com](http://www.imajsehircilik.com)

# KAYSERİ İLİ TOMARZA İLÇESİ SÖĞÜTLÜ MAHALLESİ GÜNEŞ ENERJİSİ ELEKTRİK ÜRETİM SANTRALİ UYGULAMA İMAR PLANI AÇIKLAMA RAPORU

## A) PLANLAMA ALANININ TANIMI

Planlama alanı; Kayseri İli, Tomarza İlçesi, Söğütlü Mahallesi 1/1.000 ölçekli L35-b-21-a-3-b, L35-b-21-a-3-c, L35-b-21-b-4-a ve L35-b-21-b-4-d onaylı halihazır paftalarının X: 4.238.250 – 4.239.100 ve Y: 479.850 – 480.450 koordinatları arasında yaklaşık 18,94 hektarlık alandır.

## B) PLANLAMANIN AMAÇ VE KAPSAMI

Kayseri İli, Tomarza İlçesi, Söğütlü Mahallesinde kayıtlı 105 Ada 192, 193, 195, 196, 242 ve 246 numaralı parseller üzerinde Güneş Enerjisi Elektrik Üretim Santrali kurulmasını sağlamak maksadıyla; bahse konu parseller ile bu parsellere ulaşımın sağlanması için güneyindeki mevcut durumda kullanılmakta olan yollar ile yakın çevresinin uygulama imar planı kapsamında planlanması talep edilmektedir.

## C) PLANLAMA KARARLARI

Yapılan inceleme ve değerlendirmemiz neticesinde 105 ada 192, 193, 195, 196, 242 ve 246 numaralı parseller ile bu parsellere ulaşımın sağlanması için yakın çevresinin planlanması ile ilgili uygulama imar planı talebi; Kayseri Büyükşehir Belediye Meclisinin 11/04/2016 tarih ve 192 sayılı kararı ile onanan 1/5.000 ölçekli Nazım İmar Planı, 01/02/2016 tarihinde onanan imar planına esas jeolojik – jeoteknik etüt raporu ve ilgili kurumların görüşleri dikkate alınarak uygun görülmüştür.

Buna göre; toplam yüzölçümü 165.941,10 m<sup>2</sup> büyüklüğündeki 105 ada 192, 193, 195, 196, 242 ve 246 numaralı parseller üzerinde Güneş Enerjisi Elektrik Üretim Santrali kurulması maksadıyla; 196 parsel üzerinde 22.582,72 m<sup>2</sup>, 192, 193, 195, 242 ve 246 numaralı parseller üzerinde ise 143.358,38 m<sup>2</sup> büyüklüğünde **Yenilenebilir Enerji Kaynaklarına Dayalı Üretim Tesis Alanı** planlanması şeklinde Uygulama

İmar Planı hazırlanmıştır. Bununla birlikte mevcut ulaşım ağından santral alanına ulaşımın sağlanması için taşınmazların yakın çevresinde 10 metre genişliğinde taşıt yolları, otopark alanı ve pasif yeşil alanlar planlanmıştır. (Bkz. Resim 1)

Hazırlanan uygulama İmar planı kapsamında planlanan santral alanı içerisinde güneş enerjisi panellerinin yanı sıra, toplam alanı 300 m<sup>2</sup> ve yüksekliği 2 katı (6,50 m) geçmeyecek şekilde idari ve sosyal tesis, personel lojmanı, elektrik kontrol odası, trafo, lojistik destek tesisleri, güvenlik birimi vb. yapı ve tesisler yapılabilmesi maksadıyla plan notu öngörülmüş olup santral alanı içerisindeki bütün cephelerden 5'er metre yapı geri çekme mesafesi planlanmıştır.

Hazırlanan 1/1.000 ölçekli Uygulama İmar Planı kapsamında yapılan düzenlemelere göre; plan onama sınırı içerisinde kalan kullanım alanlarının dağılımı ve oranları aşağıdaki tabloda gösterilmiştir.

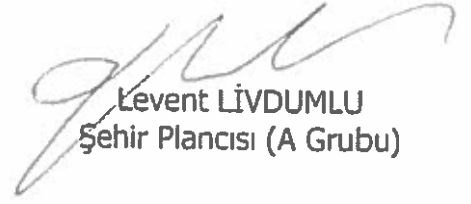
**Tablo:** Kayseri İli, Tomarza İlçesi, Söğütlü Mahallesi Güneş Enerjisi Elektrik Üretim Santrali Uygulama İmar Planı Alan Kullanımı ve Oranları

KULLANIM ADI	ALAN (m <sup>2</sup> )	ORAN (%)
Yenilenebilir Enerji Kaynaklarına Dayalı Üretim Tesis Alanı	165.941,10	87,62
Pasif Yeşil Alan	6.623,64	3,50
Yol + Otopark	16.813,38	8,88
<b>TOPLAM</b>	<b>189.378,12</b>	<b>100,00</b>

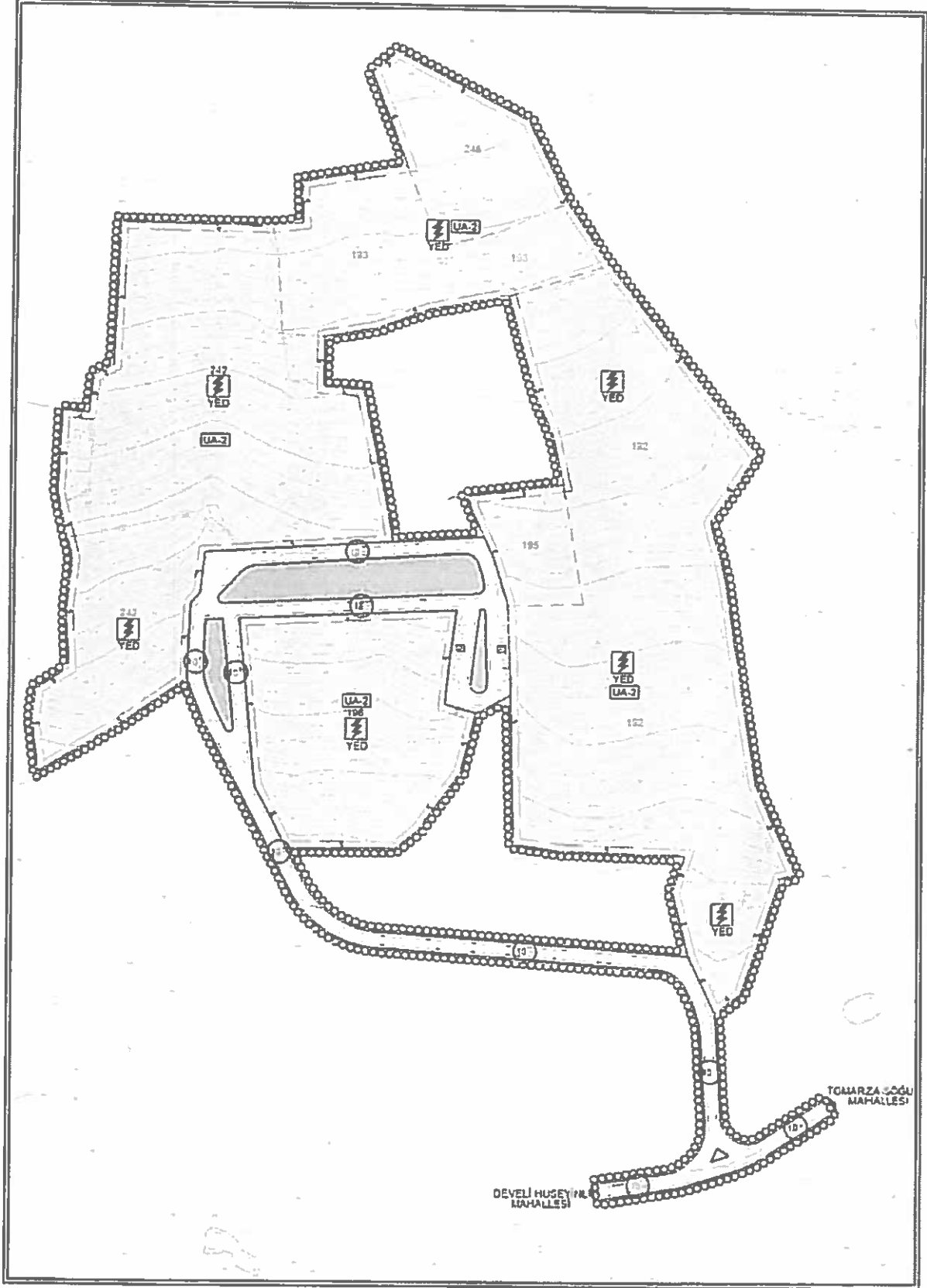
Planlama alanı; Çevre ve Şehircilik Bakanlığı Mekansal Planlama Genel Müdürlüğü tarafından onanan Yozgat-Sivas-Kayseri Planlama Bölgesi 1/100.000 ölçekli Çevre Düzeni Planında "Tarım Arazisi" statüsünde bulunmaktadır. 1/100.000 ölçekli Çevre Düzeni Planına ait Plan Hükümlerinin 8.18.5.1 Maddesinde; "Yenilenebilir enerji (rüzgar, güneş, jeotermal, hidroelektrik) üretim alanlarında, ilgili kurum ve kuruluşlardan alınan izinler ve enerji piyasası düzenleme ve denetleme kurulunca verilecek lisans kapsamında, Çevre ve Şehircilik Bakanlığı'nın uygun görüşünün alınması koşuluyla, 1/100.000 ölçekli Çevre Düzeni Planı değişikliğine gerek kalmaksızın, ilgili kurum ve kuruluş görüşleri doğrultusunda hazırlanan Nazım ve Uygulama İmar Planları, ilgili idaresince onaylanır ve planlar bilgi için Bakanlığa gönderilir" şeklinde ifade edilmektedir. İmar planı hazırlanması için alınan kurum

görüşlerinde, ilgili kurumlar tarafından herhangi bir sakınca görülmemiş olması sebebiyle 1/100.000 ölçekli Çevre Düzeni Planı Değişikliği yapılmasına gerek kalmamıştır.

Plan bütünlüğünü bozucu nitelik taşımayıp, 3194 Sayılı İmar Kanununun ilgili hüküm ve yönetmelikleri ile şehircilik ilke ve prensiplerine uygun olarak hazırlanan 1/1.000 ölçekli Uygulama İmar Planı onanmak üzere Belediyesine sunulmuştur.

  
Levent LİVDUMLU  
Şehir Plancısı (A Grubu)

**Resim 1:** Kayseri İli, Tomarza İlçesi, Sögütlü Mahallesi Güneş Enerjisi Elektrik Üretim Santrali Uygulama İmar Planı





## PLAN NOTLARI

1- TESİSİN TEKNİK ÖZELLİĞİNE GÖRE GÜNEŞ ENERJİSİ ELEKTRİK ÜRETİM SANTRALİNDE ENERJİ ÜRETİMİNE YÖNELİK DONANIM, ENERJİ VE TABİİ KAYNAKLAR BAKANLIĞINCA ONANACAK AVAN PROJESİNDE BELİRLENECEKTİR.

2- PLANLAMA ALANINDA GÜNEŞ ENERJİSİ PANELLERİNİN YANI SIRA İDARİ VE SOSYAL TESİS, PERSONEL LOJMANI, ELEKTRİK KONTROL ODASI, TRAFİKO, LOJİSTİK DESTEK TESİSLERİ VE GÜVENLİK BİRİMİ İÇİN YAPI VE TESİSLER YAPILABİLİR. YAPILACAK TESİSLERİN TOPLAM ALANI 300 METREKAREYİ VE YÜKSEKLİĞİ 2 KATI (6,50 METRE) GEÇEMEZ. ALAN İÇERİSİNDE YAPILACAK GÜNEŞ ENERJİSİ PANELLERİ İNŞAAT ALANI HESABINA DAHİL DEĞİLDİR.

3- SANTRAL ALANINDAKİ ÜRETİME İLİŞKİN TESİSLER İLE BUNLARIN TAMAMLAYICISI NİTELİĞİNDEKİ ALTYAPI VE ÜSTYAPI (TRAFİKO, İRTİBAT MERKEZİ VB. TEKNİK YAPILAR) BETON KÖŞK ŞEKLİNDE TAŞINABİLİR NİTELİKTE TEMELİ OLMAYAN ELEMANLARDAN OLUŞABİLİR.

4- 02 EKİM 2013 GÜN VE 28783 SAYILI RESMİ GAZETEDE YAYIMLANARAK YÜRÜRLÜĞE GİREN "ELEKTRİK PİYASASINDA LİSANSIZ ELEKTRİK ÜRETİMİNE İLİŞKİN YÖNETMELİK" HÜKÜMLERİNE GÖRE UYGULAMA YAPILACAKTIR.

5- 28/09/2011 GÜN VE 102732 SAYILI GENELGE GEREĞİNCE 01/02/2016 TARİHİNDE KAYSERİ VALİLİĞİ ÇEVRE VE ŞEHİRCİLİK İL MÜDÜRLÜĞÜ TARAFINDAN ONANAN İMAR PLANINA ESAS JEOLÖJİK – JEOTEKNİK ETÜT RAPORUNDA BELİRTİLEN HUSUSLARA UYULACAKTIR.

6- PLANLAMA ALANI 3. DERECE DEPREM BÖLGESİNDE BULUNMAKTA OLUP YAPILAŞMADA "DEPREM BÖLGELERİNDE YAPILACAK BİNALAR HAKKINDA YÖNETMELİK" HÜKÜMLERİNE UYULACAKTIR.

7- 2872 SAYILI ÇEVRE KANUNU VE BU KANUNA GÖRE ÇIKARILAN YÜRÜRLÜKTEKİ YÖNETMELİK HÜKÜMLERİNE UYULACAKTIR.

8- PLANLAMA ALANINDA "ELEKTRİK KUVVETLİ AKIM TESİSLERİ YÖNETMELİĞİ" HÜKÜMLERİNE UYULACAKTIR.

9- PLANLAMA ALANI İÇERİSİNDE "BİNALARIN YANGINDAN KORUNMASI HAKKINDAKİ YÖNETMELİK" HÜKÜMLERİNE UYULMASI ZORUNLUDUR.

10- PLANLAMA ALANI İÇERİSİNDE HERHANGİ BİR TAŞINIR VE TAŞINMAZ KÜLTÜR VARLIKLARINI BULANLAR MALİK OLDUKLARINI VEYA KULLANDIKLARI ARAZİNİN İÇİNDE KÜLTÜR VE TABİAR VARLIĞI BULUNDUĞUNU BİLENLER VEYA YENİ HABERDAR OLAN MALİK VE ZİLYETLER BUNU EN GEÇ 3 GÜN İÇİNDE EN YAKIN MÜZE MÜDÜRLÜĞÜNE VEYA MÜLKİ İDARE AMİRLERİNE BİLDİRMEYE MECBURDURLAR.

11- BELİRTİLMİYEN HUSUSLARDA 3194 SAYILI İMAR KANUNU VE YÜRÜRLÜKTEKİ YÖNETMELİK HÜKÜMLERİ GEÇERLİDİR.

**TOMARZA BELEDİYESİ**  
**UYGULAMA İMAR PLANI DEĞİŞİKLİĞİ**  
**AÇIKLAMA RAPORU**

**A) PLANLAMA ALANININ TANIMI**

Planlama alanı; Kayseri İli, Tomarza İlçesi, mevcut 1/1000 ölçekli Uygulama İmar Planının L35-B-07-A-2-D paftasında; X: 4.256.150 – 4.256.350 Y: 483.950 – 484.200 koordinatları arasında kalan alanı kapsamaktadır.

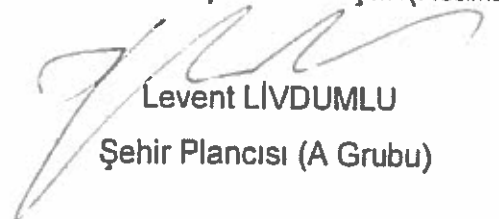
Bahse konu alan, mevcut 1/1.000 Uygulama İmar Planında E=0,30 Hmax=6,50 yapılaşma nizamında Konut Dışı Kentsel Çalışma Alanı ve E=0,30 Hmax=6,50 yapılaşma nizamında Bakım ve Akaryakıt – LPG İstasyonu şeklinde planlıdır.(Resim1)

**B) PLANLAMANIN AMAÇ VE KAPSAMI**

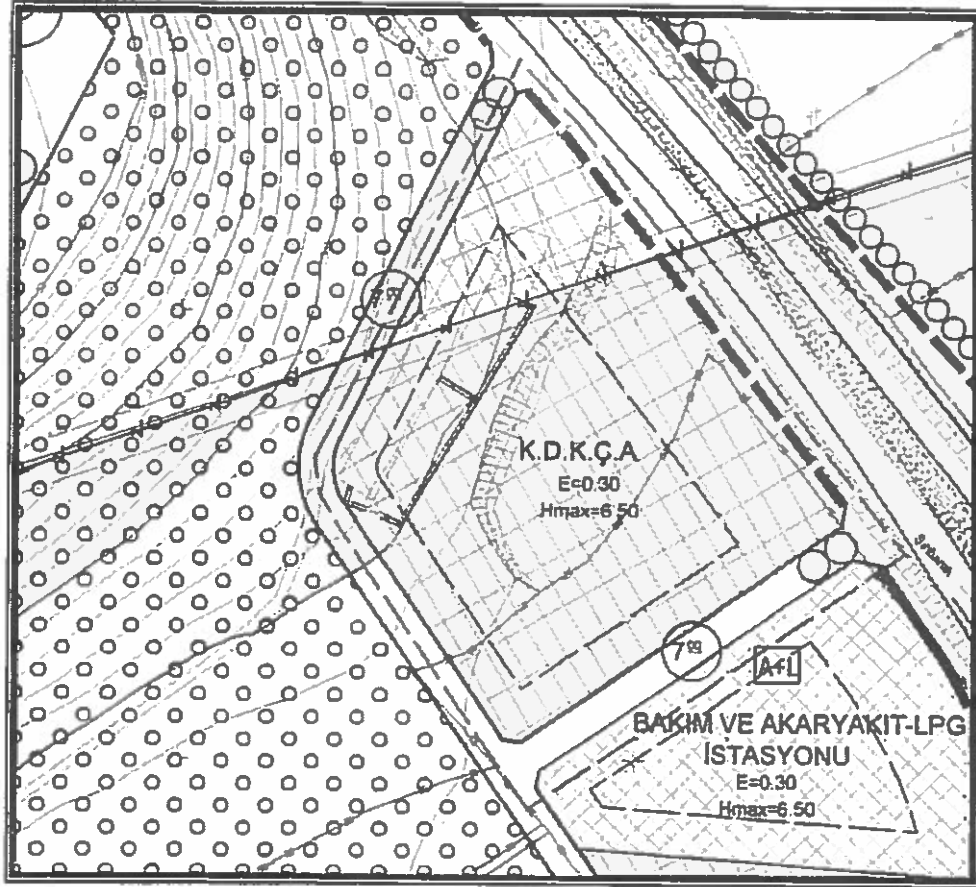
Tomarza Belediyesi, 04.11.2015 tarih ve 950 sayılı yazısı ile 3. Mıntıka Mahallesi 202 ada, 25 parsel numaralı taşınmazın bulunduğu alanda nazım imar planı değişikliği talep edilmiş, Kayseri Büyükşehir Belediye Meclisininin 11.01.2016 tarih 9 numaralı kararı ile nazım imar planı değişikliği onanmıştır. Nazım imar planı değişikliğine uygun 1/1.000 Uygulama İmar Planı değişikliğinin yapılması talep edilmektedir.

**C) PLANLAMA KARARLARI**

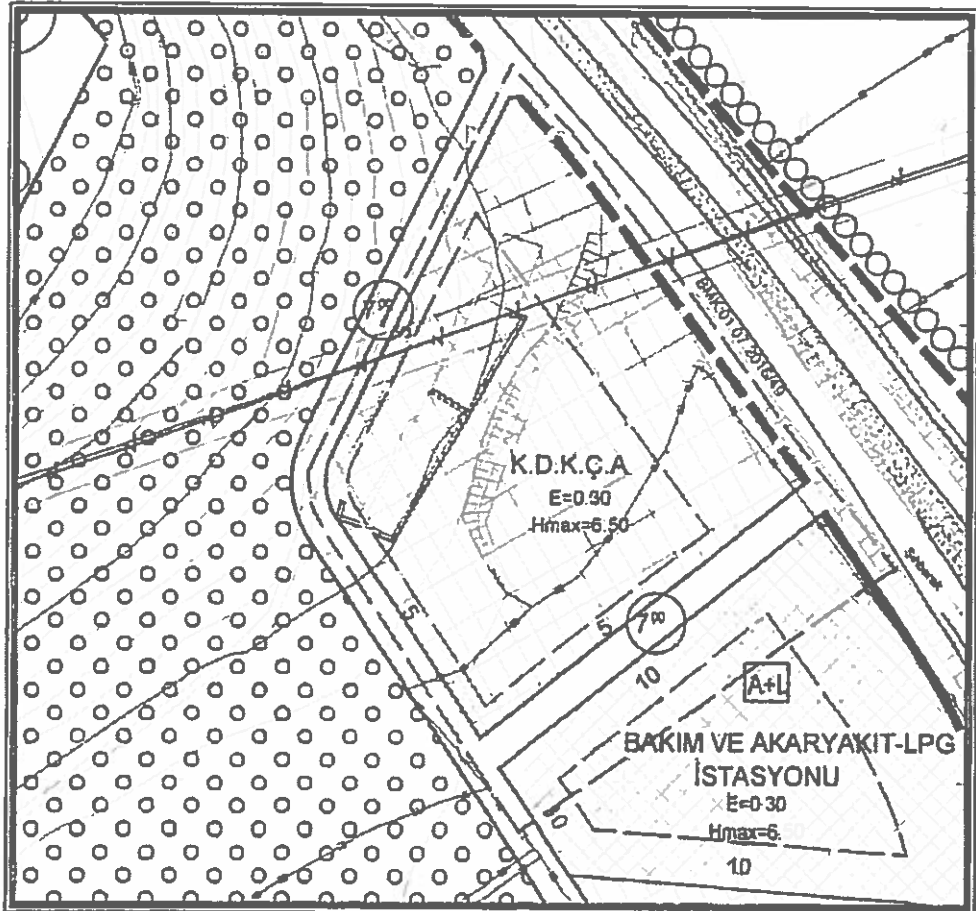
Yapılan planlama çalışmasında, Büyükşehir Belediye Meclisince onanan nazım imar planı değişikliği ve 202 ada 25 numaralı parsel sınırları dikkate alınarak, 7 metrelik yaya yolu kuzey istikametinde kaydırılarak uygulama imar planı değişikliği hazırlanmıştır. 7 metrelik yaya yolunun kuzey istikametinde kaydırılması neticesinde Konut Dışı Kentsel Çalışma Alanında yapı yapılabilecek alanların rahatlatılabilmesi amacıyla Konut Dışı Kentsel Çalışma Alanınının 7 metrelik yaya yollarında cephe kısımlarında yapı yaklaşma sınırları 5 metre planlanmıştır.(Resim2)

  
Levent LİVDUMLU  
Şehir Plancısı (A Grubu)

Resim1:Mevcut Uygulama İmar Planı



Resim2:Uygulama İmar Planı Değişikliği



T.C.  
KAYSERİ İLİ TOMARZA BELEDİYESİ  
MECLİS KARARI

Karar Tarihi : 1.7.2016  
Birleşim No : 9  
Oturum No : 1  
Karar No : 49  
Birim :  
Karar Konusu : İmar komisyon Raporu (Suvat AYDIN)

**MECLİSİ TEŞKİL EDEN ÜYELER**

FAHRETTİN İŞİK KATILDI	OĞUZHAN BERK KATILMADI	HÜSEYİN ÖZCAN KATILDI	SEYİT KULAK KATILDI	MUANİNER GÜNEŞ KATILDI	MEHMET ALİ GÜNDOĞAN KATILMADI	HÜSEYİN EKER KATILMADI
YASİN KEKLİCEK KATILMADI	BİLAL OKUDUCU KATILDI	YAKUP HÖBEK KATILDI	MUSTAFA DEHİREZEN KATILDI	OSMAN KOÇ KATILDI	MEHMET KURAL KATILMADI	CUNALI DEHİRCİ KATILDI
FAHRİ SARAÇ KATILDI	MEHMET ERCİVAN KATILDI					

Belediye Meclisimiz meclis başkanı Fahrettin İŞİK başkanlığında,yukarıda isimleri yazılı olan üyelerin iştiraki ile bu gün saat 14.00 de toplandı.

Meclisimizin 01.06.2016 tarih ve 42 sayılı kararı ile imar komisyonuna havale edilen, Tomarza Belediyesi Nazım imar planı paftalarından, L35-B-07-A pafta, 202 ada ve 25 numaralı parselde kayıtlı taşınmaza ait (NİP-4050,7 Plan İşlem Numaralı) Nazım İmar Planı değişikliği, Kayseri Büyükşehir Belediye Meclisinin 11.01.2016 tarih ve 9 sayılı kararıyla kabul edilmiş askı-ilanına müteakip yürürlüğe girmiştir. Nazım imar planı yapılan alana ilişkin (UİP-13561,13 Plan İşlem Numaralı )1/1000 ölçekli uygulama imar planı değişikliği incelenmiş olup 3194 sayılı imar kanunu ve ilgili yönetmelik hükümlerine aykırı olmadığı, 1/1000 uygulama imar plan değişikliğinin; Oybirliği ile uygun olacağına karar varılmış olup, Meclisimizce de imar komisyon raporu oy birliği ile kabul edildi.

FAHRETTİN İŞİK  
MECLİS BAŞKANI

SEYİT KULAK  
KATİP ÜYE

BİLAL OKUDUCU  
KATİP ÜYE

T.C.  
KAYSERİ BÜYÜKŞEHİR BELEDİYESİ  
MECLİS KARARI

Top Tarihi : 19.09.2016  
Karar No : 450  
Konusu : Tomarza Belediye Meclisinin 01.07.2016 tarih, 49 sayılı kararının incelenmesi talebi.

Meclis gündeminin 33. maddesinde bulunan, Tomarza Belediye Meclisinin 01.07.2016 tarih, 49 sayılı kararının incelenmesi talebi hususunda hazırlanan 01.09.2016 tarih ve 400 numaralı İmar ve Bayındırlık Komisyon Raporu okundu.

Yapılan müzakere ve oylama neticesinde; Tomarza Belediye Meclisinin 01.07.2016 tarihli kararlarından,

49 sayılı kararı ile; 3. Mıntıka Mahallesi, 202 ada 25 parsel numaralı taşınmazın bulunduğu alanın güneyinde kalan yolun uygulamada kolaylık sağlaması amacıyla kuzey yönünde kaydırılması hususunda hazırlanan (UİP-13561,13 plan işlem numaralı) 1/1000 ölçekli uygulama imar planı talebi, Kayseri Büyükşehir Belediye Meclis'inin 11.01.2016 tarih ve 9 sayılı kararına uygun olarak hazırlandığından,

Tomarza Belediye Meclisinin 01.07.2016 tarih, 49 sayılı kararının oy birliği ile kabulünün uygun olacağı yönünde hazırlanan İmar ve Bayındırlık Komisyon Raporunun kabulüne oy birliği ile karar verildi.

BASKAN  
Mustafa ÇİLİK  
Meclis Başkanı

KATİP  
Merve SARIOĞLU  
Meclis Üyesi

KATİP  
Yusuf ÖZKAYA  
Meclis Üyesi



T.C.  
KAYSERİ BÜYÜKŞEHİR BELEDİYE BAŞKANLIĞI  
İmar ve Şehircilik Daire Başkanlığı

Sayı : 32845575-754-E.2017-105/468  
Konu : Pafta Gönderilmesi Hk

10.01.2017

TOMARZA BELEDİYE BAŞKANLIĞINA  
KAYSERİ

İlgi : 20.12.2016 tarihli 1899 sayılı yazınız

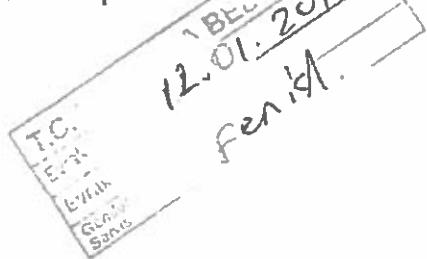
Büyükşehir Belediye Meclisi'nin 19.09.2016 tarih 450 sayılı ve 14.11.2016 tarih 530 sayılı kararlarına istinaden onanan, aşağıda meclis karar tarihi, sayısı ve pafta numaraları yazılı 1/1000 ölçekli uygulama imar planlarının ikişer sureti arşivimizde hıfz edilmek üzere alınmış olup, diğer suretleri (ikişer adet) yazımız ekinde gönderilmektedir.

Planı belediyeniz internet sitesinde ve ilan alanınızda askı ilan etmeniz ve askı ilan süresi sonunda ilan tutanağının tarafımıza gönderilmesi gerekmektedir. Ayrıca Mekansal Planlar Yapım Yönetmeliği'nin 33/2. maddesinde belirtilen "İmar planlarının nerede ve nasıl görülebileceği mahalli haberleşme araçları veya ulusal basında veya ilgili muhtarlıklarda duyurulur." hükmüne istinaden gereğinin yapılmasını rica ederim.

Tomarza Bel. Meclis Karar Tarihi	Sayısı	Pafta Nosu
01.07.2016	49	L35b-07a-2d
01.09.2015	53	L35b-21b-4d, L35b-21a-3b, L35b-21a-3c, L35b-21b-4d.

e-imzalıdır  
Fuat SOYAL  
Başkan a.  
Genel Sekreter Yardımcısı

Ek :  
-Büyükşehir Bel. Mec. Kararları fot.  
-Tomarza Bel. Mec. Kararları fot.  
-2 takım pafta



Mustafa ÖZDEMİR  
Tekniker